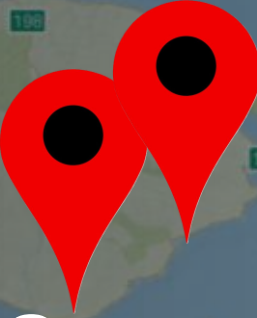




CSS du Littoral



ÉPAQ



CSS des Îles




CS Eastern Shores

- DEP en pêche professionnelle (1605 heures sur trois ans)
- Capitaine classe IV
- Secourisme avancé en mer (Croix-Rouge)
- Sécurité des bâtiments de navigation intérieure (DVS – en français ou en anglais)
- Navigation électronique simulée – restreint (NES-R)
- CRO-CM (en français ou en anglais)

CSS des Îles




- 
- A map of the St. Lawrence River region in Quebec, Canada. A red location pin is placed on the eastern shore of the river, near the town of Caraquet. The map shows various geographical features, including the St. Lawrence River, several islands (Anticosti, St. John, Ile de la Grande Pâsse), and numerous lakes and reservoirs. Road numbers like 100, 132, 138, 209, and 389 are visible. The text 'CS Eastern Shores' is overlaid on the bottom left of the map.
- DEP en pêche professionnelle
 - Capitaine classe IV
 - Conducteur de petits bâtiments (SVOP)
 - Sécurité de base des petits bâtiments (SDV-BS)
 - Sécurité de base des bâtiments (FUM-DVS)
 - En anglais uniquement

CS Eastern Shores

Personne contact : Zachary Cyr, 418 391-1707 ou zachary.cyr@essb.qc.ca

- DEP en pêche professionnelle
- DEP en mécanique marine
- Technique d'aquaculture
- Formation classe IV et III de pêche (module ou cohorte)
- CCPB, CRO-CM, FUM-DVS, SDV-BS, NES
- Service bilingue partout au Québec

ÉPAQ



CSS du Littoral



- Secourisme élémentaire et avancé en mer
- Sécurité de base des bâtiments (FUM-DVS)
- Plongée en eau libre (PADI)
- Cours d'informatique de base pour les pêcheurs
- CRO-CM et CCPB
- Capitaine de bâtiment de pêche, classe IV
- Service bilingue (Basse Côte-Nord et Anticosti)

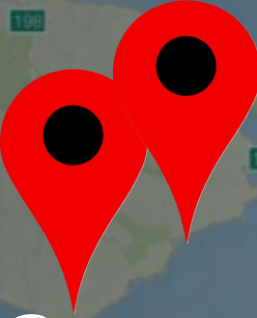
Personnes contact : Serena Etheridge, setheridge@cssdulittoral.gouv.qc.ca
Katie Roberts, kroberts@cssdulittoral.gouv.qc.ca




CSS du Littoral



ÉPAQ



CSS des Îles



CS Eastern Shores